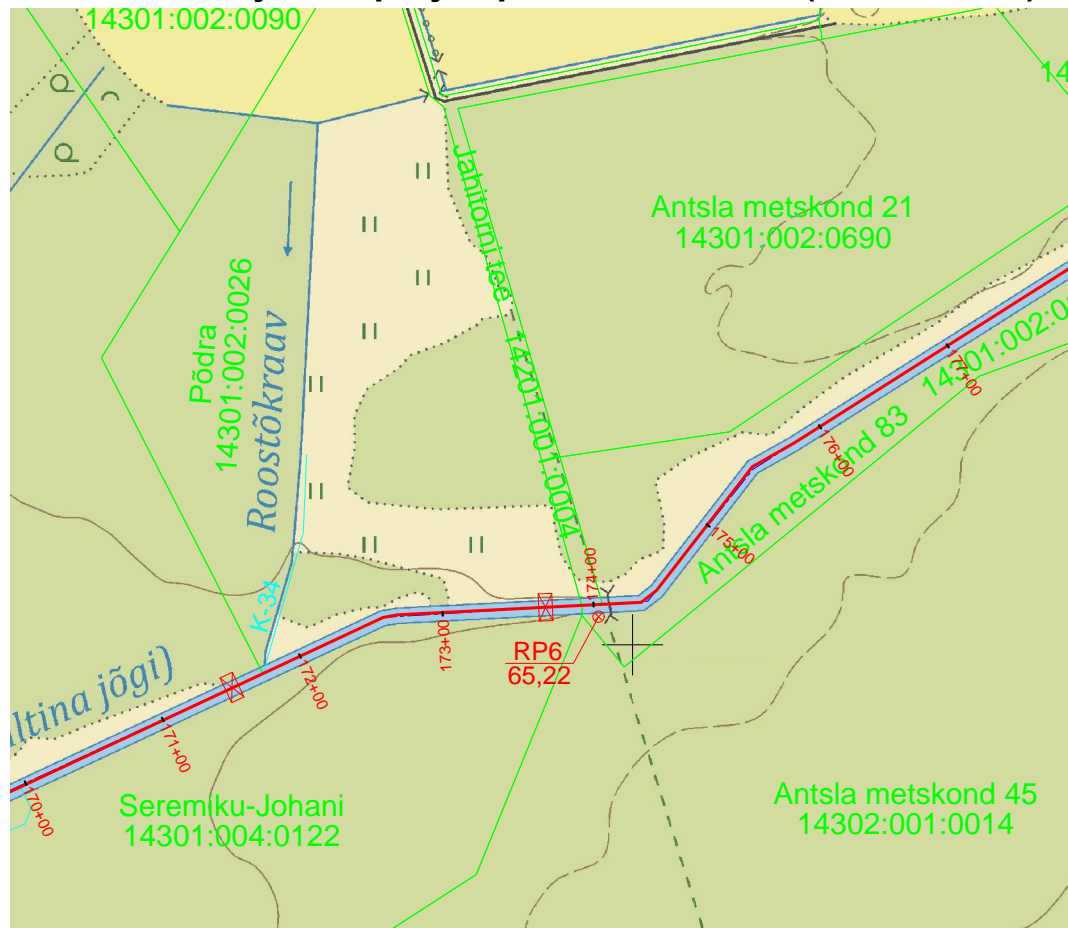

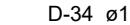
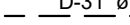




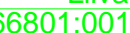






Väljavõte projektplaani 1 : 5000 (1 cm = 50 m)



-  10/4
K-1
-  D-34 ø100
-  D-31 ø?
-  Truubid (samasse seisu jääv, uus, uuendatav)
-  Soka sild
-  RP3 55,08
-  Liiva
-  66801:001:1352
-  LELLAPERE4 5111070020050001
-  Elektripaigaldise kaitsevöönd
-  Tee kaitsevöönd
-  Liikumispiiranguga ala, algus: 15.03. Lõpp: 31.08. (kitsendused ei kehti kinnisasja haritavaal maal, olemasoleva elamu õuemaal ja avalikus kasutuses oleval teel, samuti loodusliku rohumaa hooldamisel)

Kogu projekt on alla laetav lingilt:

https://steigeree-my.sharepoint.com/:f/g/personal/tenno_steiger_ee/EucdtiIP6UBBoNOWeV81yQYBYnNYdBvEM3c7_qX0riNXXA?e=qrrBYH

Objekti nimetus ja aadress		Joonis nr 18
Ärnu jõe pk 5,03-8,24 ja 14,98-22,17 uuendamine 2022 Valga maakond, Valga vald; Võru maakond, Antsla vald	Kooskõlastusplaan Jahitorni tee 14201:001:0004	Mõõtkava 1 : 5 000
 OÜ Inseneribüroo STEIGER Männiku tee 104, 11216 Tallinn Tel. 668 1011, Faks 668 1018	Koostas: Tenno Vaher	Kuupäev 01.05.2024
	tenno@steiger.ee; +3725139358	Töö nr 23/4380